

Асс. Дел. р-на



ТАЙМЫРСКИЙ (ДОЛГАНО-НЕНЕЦКИЙ) АВТОНОМНЫЙ ОКРУГ
А Д М И Н И С Т Р А Ц И Я

П О С Т А Н О В Л Е Н И Е

от 20. 09. 19⁹⁴ г., № 134

Об уточнении границ и закреплении
охранной зоны государственного
природного заповедника "Большой
Арктический"

Во исполнение постановления Совета Министров-Правительства Российской Федерации от 11.05.1993г. N 431 " О создании государственного природного заповедника "Большой Арктический" Министерства охраны окружающей среды и природных ресурсов Российской Федерации" в части корректировки границ заповедника, в связи с обустройством международной биологической станции "Вилема Баренца" с ее участком охранной зоны для научных исследований в районе бухты "Медуза" и охраны уникального участка биологического разнообразия ландшафта в районе бухты Ефремова, учитывая постановление администрации Диксонского района от 22.04.1994г. N 23 " О создании охранной зоны международной биологической станции "Вилема Баренца", ПОСТАНОВЛЯЮ:

1. Участок Медуза госзаповедника "Большой Арктический" площадью в 379га в районе мыса Северный передать в земли запаса Диксонского района.

2. Изъять из состава земель запаса Диксонского района земельный участок площадью в 379 га в районе бухты "Медуза" и предоставить государственному заповеднику "Большой Арктический" согласно описанию границ (приложение 1), графической схемы (приложение 3) и экспликация земель (приложение 4).



3. Закрепить за государственным заповедником "Большой Арктический" на землях запаса Диксонского района участки охранной зоны: в районе бухты "Медуза", площадью 3020 га, и в районе бухты Ефремова площадью 6530 га, согласно описания границ (приложение 2) и графической схемы (приложение 3), с ограничением в ее границах любой деятельности, отрицательно влияющей на природные компоненты географического ландшафта и обязательным соблюдением предприятиями, учреждениями, организациями и гражданами, осуществляющими на ее территории ограниченную хозяйственную деятельность установленного режима.

4. Администрации госзаповедника "Большой Арктический" разработать и по утверждению Министерством охраны окружающей среды и природных ресурсов Российской Федерации ввести до 01.01.95г. на участках охранной зоны "Положение об охранной зоне госзаповедника "Большой Арктический".

5. Комитету по земельным ресурсам и землеустройству автономного округа (Мельниченко В.М.) внести соответствующие изменения в земельный учет и оформить юридические документы о правах на земельные участки.

Глава
администрации округа



Г. П. Неделин

Приложение 1
К постановлению Администрации
Таймырского автономного округа
от 26.09. 1994 г. N 134

Описание границы участка " Бухта Медуза " госзаповедника "Большой Арктический" образованного в порядке корректировки границы заповедника.

1. От характерного мыса в восточной части горловины бухты Медуза граница идет через бухту Широкую Северную в общем ССВ направлении на 2 км до мыса, и от него на 1,2 км вдоль побережья бухты, далее следует в общем юго - восточном направлении на 1,3 км до истока безымянного ручья, впадающего в бухту Широкую Северную, и от него в общем юго - западном направлении на 1,8 км к р. Медуза в точке впадения второго от устья притока, и по реке до ее устья, далее по береговой полосе к первоначальной точке описания. Площадь участка - **379 га.**

Управляющая делами
Администрации округа



Д. В. Круглова

Приложение 2
К постановлению Администрации
Таймырского автономного округа
от 26.09. 1934 г. N 134

1. Участок "Бухта Медуза"

Граница начинается на мысу Северный и следует вдоль побережья до устья р. Варави́кова, и по ней до левого притока в верхнем течении ручья, далее по нему до истока, и от него, в общем западном направлении, по водоразделу, до истока левого безымянного притоку р. Медуза, по р. Медуза вниз, по границе с участком заповедника, до устья, затем вдоль побережья бухты Медуза до западного мыса в горле бухты, и далее в общем ССВ направлении, через бухту Широкая Северная, к мысу Северный. Общая площадь охранной зоны : **3020 га.**

2. Участок "Бухта Ефремова"

Граница начинается на западном мысу бухты Павловская, огибает ее по береговой линии с запада и севера и от точки поворота береговой линии на юг следует по прямой в общем в общем ВЮВ направлении на 7 км до верховья р. Медузы к точке поворота истока на восток, и от этой точки на 2 км на юг до истока безымянного ручья, впадающего в р. Максимовка, далее по ручью до устья, и огибая с восточной стороны озеро в точке слияния р. Мал. Максимовка и р. Максимовка, и от этой точки на 4,5 км в ЮЮВ направлении до р. Ефремова к окончанию дельтового участка, и по левому берегу южного русла граница следует на м. Палец, далее через морскую акваторию, огибая с южной и западной сторон острова Баклунда, и далее в северном направлении на 6 км к начальной точке описания.

Общая площадь охранной зоны - 6530 га.

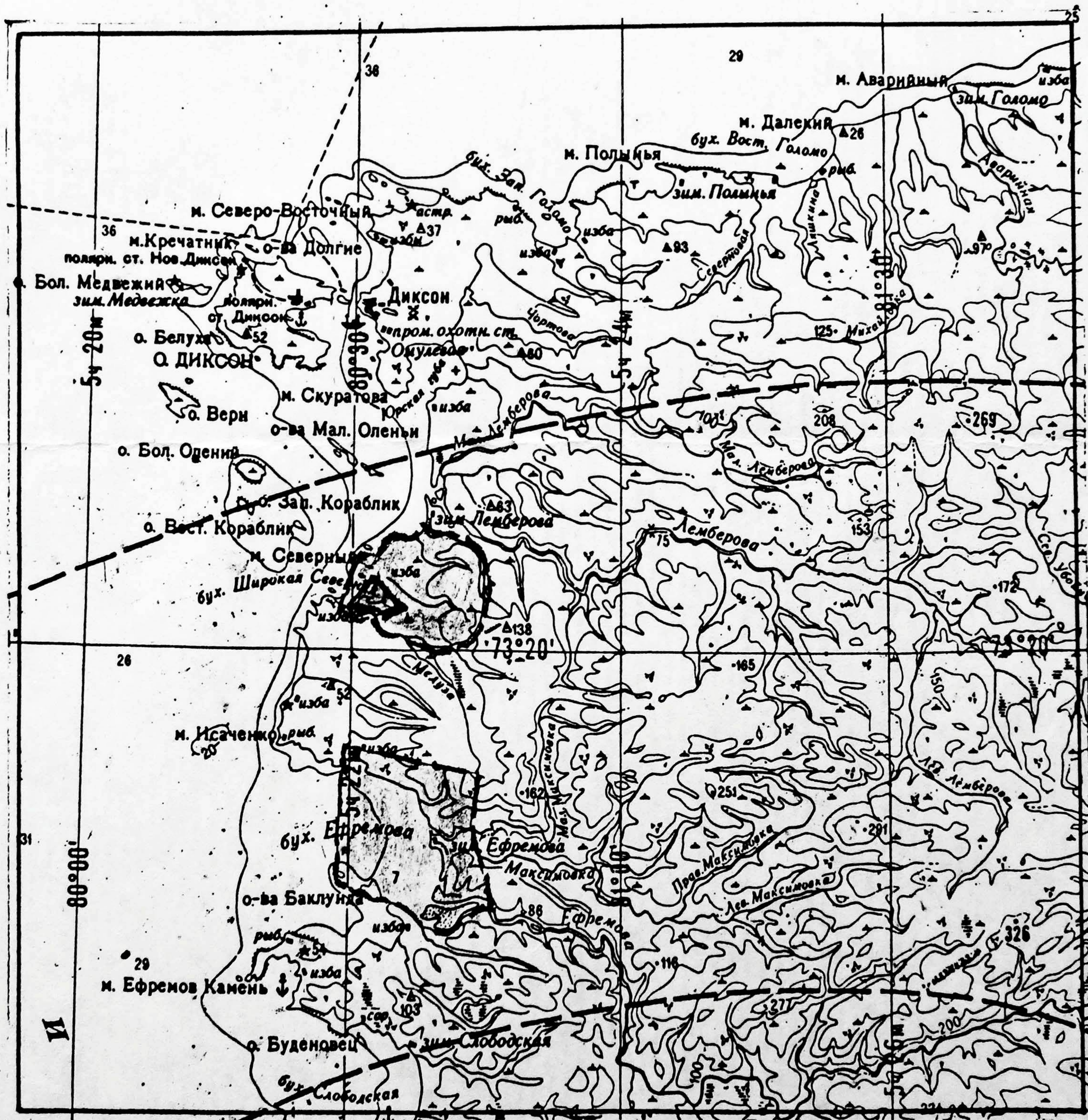
Управляющая делами
Администрации округа



Л. В. Круглова

ГРАФИЧЕСКАЯ СХЕМА ГРАНИЦ УЧАСТКА "БУХТА МЕДУЗА" ГОСЗАПОВЕДНИКА
"БОЛЬШОЙ АРКТИЧЕСКИЙ" И УЧАСТКОВ ОХРАННЫХ ЗОН ЗАПОВЕДНИКА "БУХТА
МЕДУЗА" И "БУХТА ЕФРЕМОВА".

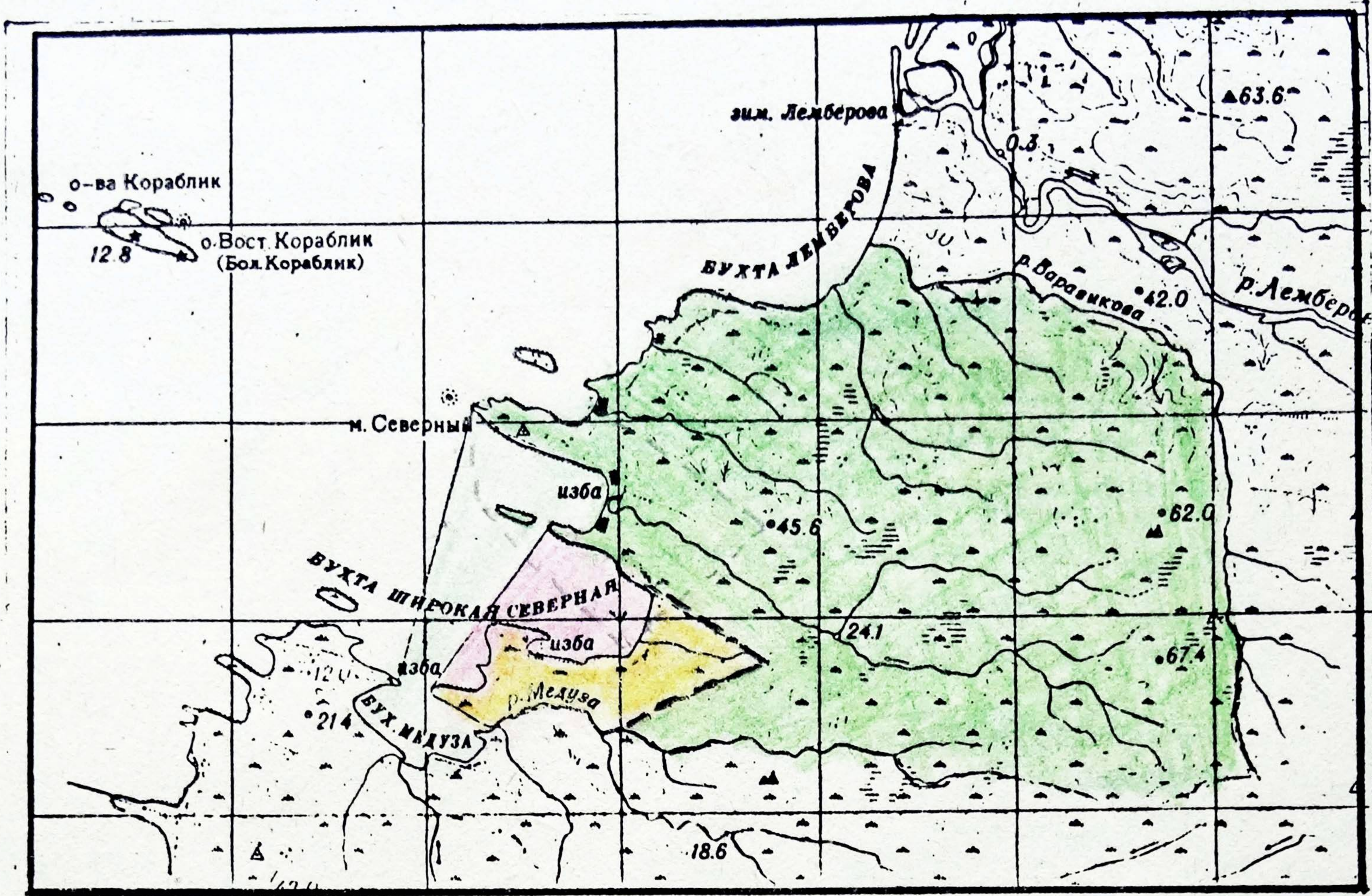
ОБЗОРНАЯ СХЕМА



M-I: 500000

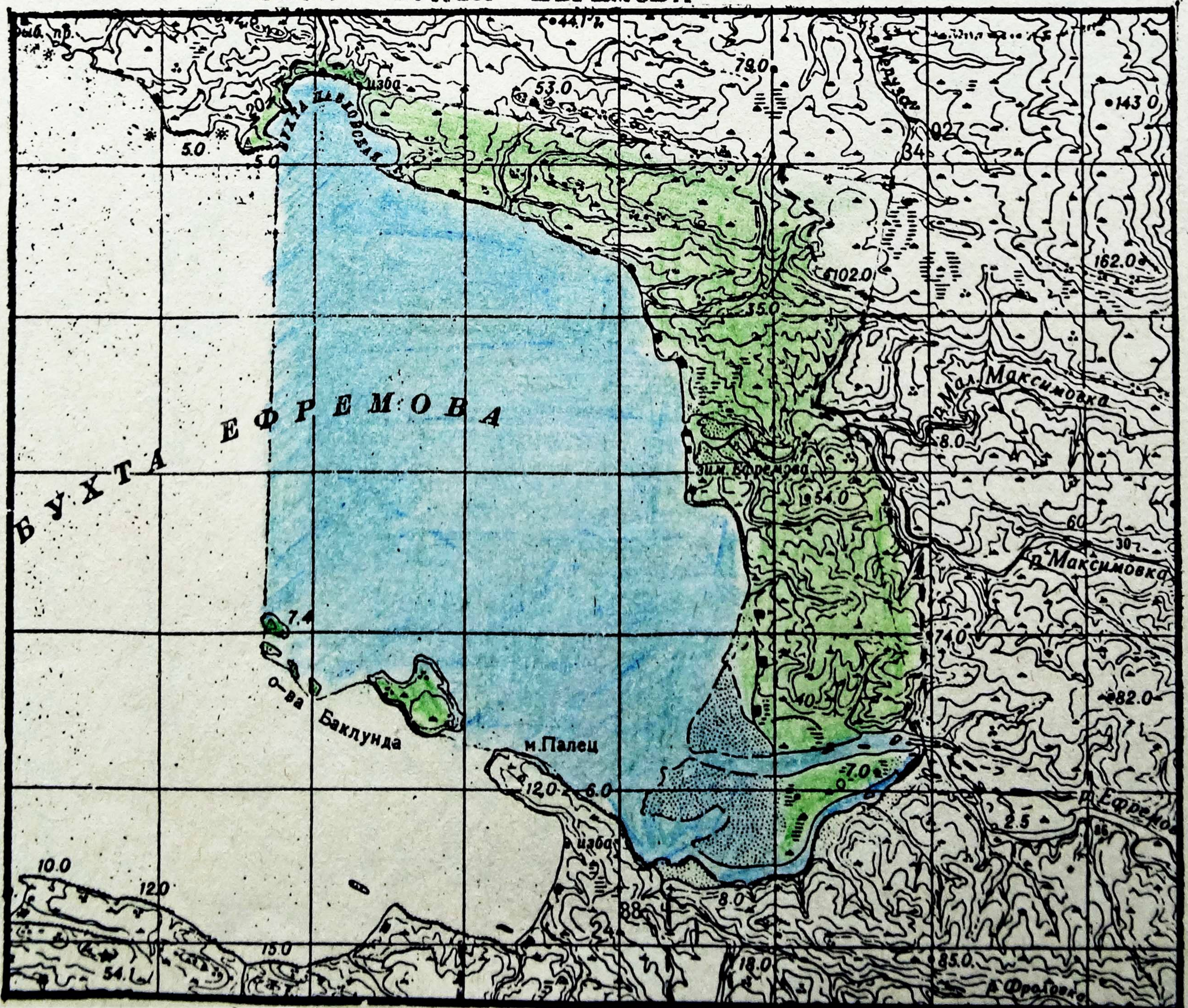
ГРАФИЧЕСКАЯ СХЕМА ГРАНИЦ УЧАСТКА "БУХТА МЕДУЗА" ГОСЗАПОВЕДНИКА
"БОЛЬШОЙ АРКТИЧЕСКИЙ" И УЧАСТКОВ ОХРАННЫХ ЗОН ЗАПОВЕДНИКА "БУХТА
МЕДУЗА" И "БУХТА ЕФРЕМОВА".

УЧАСТКИ "БУХТА МЕДУЗА"



M-I:100000

УЧАСТОК "БУХТА ЕФРЕМОВА"



M-I:100000

к постановлению администрации
округа от 26.09.1994г. № 134

ЭКСПЛИКАЦИЯ

земель, предоставляемых Государственному природному заповеднику "Большой Арктический"
(наименование или Ф.И.О. собственника, владельца, пользователя земли)

Минприроды Российской Федерации

(гектаров)

| Вид пользования землей | Общая площадь | в том числе | | | | | | | | | |
|------------------------|---------------|-----------------------------|--------|-------------------|--------|-----------|---------|--------------------|-----------|---------------|-----------------|
| | | сельскохозяйственных угодий | из них | | | | | лесов, кустарников | под водой | других земель | оленьих пастбищ |
| | | | пашни | многолет. насажд. | заледи | сенокосов | ластбищ | | | | |

- Собственность:
- Коллективная совместная собственность
- Коллективно-долевая собственность
- Пожизненное наследуемое владение
- Постоянное (бессрочное) пользование

| | | | | | | | | | | |
|-----|---|---|---|---|---|---|---|-----|-----|---|
| 379 | - | - | - | - | - | - | - | 155 | 224 | - |
|-----|---|---|---|---|---|---|---|-----|-----|---|



В. Мельниченко
(подпись)

Председатель комитета по земельной реформе
и земельным ресурсам Таймырского авт. округа
района (города) _____

Мельниченко В.М.

Ф.И.О.